



COMMUNE DE VIC-FEZENSAC





PLAN DE PREVENTION DES RISQUES D'INONDATION

Carte réglementaire

PLAN C
Echelle 1:5000

Janvier 2007
GR20152D / EM

LEGENDE

-  Cours d'eau
-  Zone bleue
-  Zone rouge
-  Zone violette
-  Cote de référence (m NGF)

