











### LEGENDE

-  Cours d'eau
-  Tronçon enterré
-  Profils en travers
- 110.03** Hauteur de référence (m NGF)
-  Zone inondable

#### Hauteurs d'eau

-  H < 0.5 m
-  0,5 < H < 1 m
-  1 < H < 2 m
-  H > 2 m

Crue de référence prise en compte sur l'Auzoue :  
Crue type juillet 1897

COMMUNE DE VIC-FEZENSAC

## PLAN DE PREVENTION DES RISQUES D'INONDATION

Carte des hauteurs  
Auzoue

Echelle 1/5000

Avril 2008  
GRI20152D / EM

