

DIRECTION DEPARTEMENTALE DE L'EQUIPEMENT DU GERS







COMMUNE DE VIC-FEZENSAC

**PLAN DE PREVENTION
DES RISQUES D'INONDATION**

Zone inondable
(approche hydrogéomorphologique)

LEGENDE

-  Cours d'eau
-  Tronçon enterré
-  Zone inondable (approche hydrogéomorphologique)
-  PHE de la crue de référence

Crue de référence prise en compte sur l'Osse : juillet 1897